

**Российская Федерация
Республика Алтай
Администрация
муниципального образования
«Чойский район»**

**Россия Федерациязы
Алтай Республиканын
«Чой аймак»
муниципал тозолмо
администрациязы**

П О С Т А Н О В Л Е Н И Е

Ј Ő П

29 августа 2022 года

с.Чоя

№ 584

**Об утверждении схемы
расположения земельного
участка с условным номером:
04:02:041004:68:ЗУ1**

В соответствии со статьёй 11.10 Земельного Кодекса Российской Федерации, пункта 2 статьи 3.3 Федерального закона от 25 октября 2001 года № 137-ФЗ «О введении в действие Земельного Кодекса Российской Федерации», приказом Министерства экономического развития Российской Федерации от 1 сентября 2014 года № 540 «Об утверждении классификатора видов разрешенного использования земельных участков», с решением сессии Совета депутатов муниципального образования «Чойский район» от 17 июля 2015 года № 12-15 «Об утверждении правил землепользования и застройки сельских поселений муниципального образования «Чойский район», на основании заявления Кудрявцевой Натальи Викторовны от 24 августа 2022 года, Администрация муниципального образования «Чойский район»

П О С Т А Н О В Л Я Е Т :

1. Утвердить схему расположения земельного участка с условным номером: 04:02:041004:68:ЗУ1, площадью 2164 кв. метра, расположенного по адресу: Российская Федерация, Республика Алтай, Чойский район, муниципальное образование «Паспаульское сельское поселение», с. Кара-Торбок. Категория земель – земли населённых пунктов.

2. образуемому земельному участку установить вид разрешенного использования: для индивидуального жилищного строительства. Код вида разрешенного использования – 2.1. Территориальная зона образуемого земельного участка с условным номером 04:02:041004:68:ЗУ1 – зона застройки индивидуальными жилыми домами (Ж-1).

3. Обеспечить доступ к образуемому земельному участку с условным номером 04:02:041004:68:ЗК площадью 2164 кв. метра, расположенному по адресу: Российская Федерация, Республика Алтай, Чойский район, муниципальное образование «Паспаульское сельское поселение», с.Кара-Торбок посредством земельного участка с кадастровым номером 04:02:041004:68.

4. Схема расположения земельного участка на кадастровом плане территории является обязательным приложением к настоящему постановлению, (прилагается).

5. Заявителю обеспечить выполнение кадастровых работ в целях государственного учета земельного участка.

6. Срок действия настоящего постановления составляет два года.

7. Настоящее постановление вступает в силу с момента его подписания.

8. Контроль, за исполнением настоящего постановления возложить на исполняющего обязанности Первого заместителя главы администрации муниципального образования «Чойский район» по экономическому развитию, сельскому хозяйству, имущественным и земельным отношениям Королеву И.С.

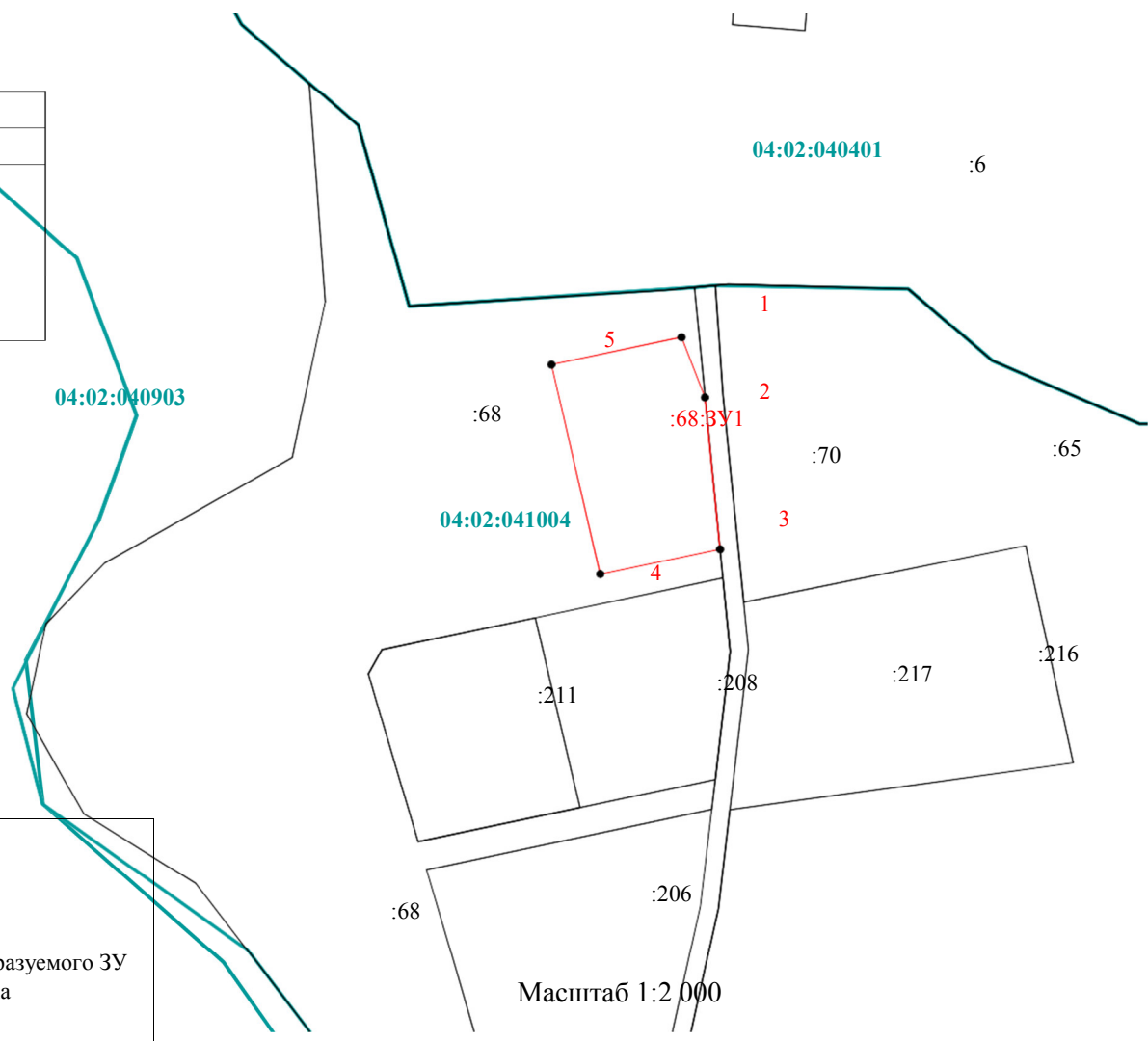
Глава муниципального образования
«Чойский район»

И.А. Русских








Схема расположения
земельного участка на кадастровом плане
территории

Площадь земельного участка: 2164 кв.м
Система координат: МСК-04, зона 1

Обозначение характерных точек границ	Координаты, м	
	X, м	Y, м
1	628 978,77	1 359 988,87
2	628 962,35	1 359 995,27
3	628 920,74	1 359 999,41
4	628 913,81	1 359 966,56
5	628 971,27	1 359 953,19
1	628 978,77	1 359 988,87



Условные обозначения:

-  - граница образуемого земельного участка
-  - граница учтенного земельного участка
-  - граница кадастрового квартала
-  1 - обозначение характерной точки границы образуемого ЗУ
-  :68:ЗУ1 - обозначение образуемого земельного участка
-  :217 - обозначение учтенного земельного участка
-  04:02:041004 - обозначение кадастрового квартала

